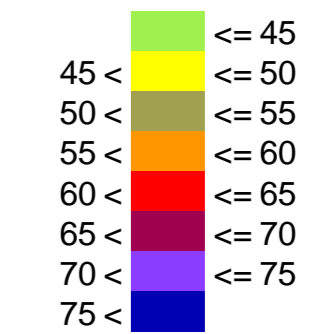


Lärmaktionsplan Friedrichshafen - Anhang 2, Karte 4
 Nur bei Vergrößerungen ab 400 % sind in der digitalen Karte die Farben der Gebäude zu erkennen!




Pegelwerte
 Lnight
 in dB(A)



Zeichenerklärung

- Straßenachse
- Emissionslinie
- Oberfläche
- Brücke
- Wand
- Hauptgebäude mit Anzahl Bewohner
- Nebengebäude
- Wallneigung
- Walkkrone

Maßstab 1:15000




Stadt Friedrichshafen

Lärmkartierung des Straßenverkehrs

Gebäudelärmkarte
 für den Zeitbereich Lnight

Lärmkarte 4	Maßstab 1:15.000	18.10.2010
-------------	------------------	------------



Dipl.-Ing Gabriele Schütze
 Verkehrsplanungen
 Lichtenbergstraße 35
 88677 Markdorf